

Rua A/Setor Aeroporto: 1.195 M de comprimento 6,15 de largura
Área total: 7.341 M2
Rua B/Setor Aeroporto: 900 M de comprimento 6,00 de largura
Área total: 5.400 M2
Rua 09/Setor Aeroporto: 50M de comprimento 5,60 de largura
Área total: 280 M2
Rua 01/Setor Bela Mari: 208 M de comprimento 6,40 M de largura
Área total: 1.331,20
Rua 02/Setor Bela Mari: 55 M de comprimento 6,70 M de largura
Área total: 368,50 M2
Rua 03/Setor Bela Mari: 160 M de comprimento 6,60 M de largura
Área total: 1.056 m2
Trav. Aeroporto/Setor Bela Mari: 80 M de comprimento 6,20 M de largura
Área total: 496 M2
Rua Jussara/Setor Aeroporto: 182 M de comprimento 6,60 M de largura
Área total: 1.201,20

SECRETARIA DE PLANEJAMENTO, ORÇAMENTO, URBANISMO E INOVAÇÃO



Prefeitura de

Goiás

Nossa gente. Nosso patrimônio.

GOIÁS

300

ANOS



Conteúdo:

- Mapa iluminado Setor Aeroporto e Bela Mari

Endereço:
Diversas ruas e avenidas :

- Rua A

- Rua B

- Rua 09

- Rua 01

- Rua 02

- Rua 03

- Travessa Aeroporto

- Rua Jussara

GOIÁS EM MOVIMENTO

MAPA ILUMINADO:
REJUVENECIMENTO ASFÁLTICO
DE VIAS URBANAS
COM MICRORREVESTIMENTO

Área Total:

17.473,9 m²

Proprietário:

PREFEITURA MUNICIPAL DE GOIÁS
CNPJ 02.295.772/0001-23

A. Projeto:

ENGº JOSÉ GUILHERME C. CAETANO
CREA 1020841958/D-GO

Data:

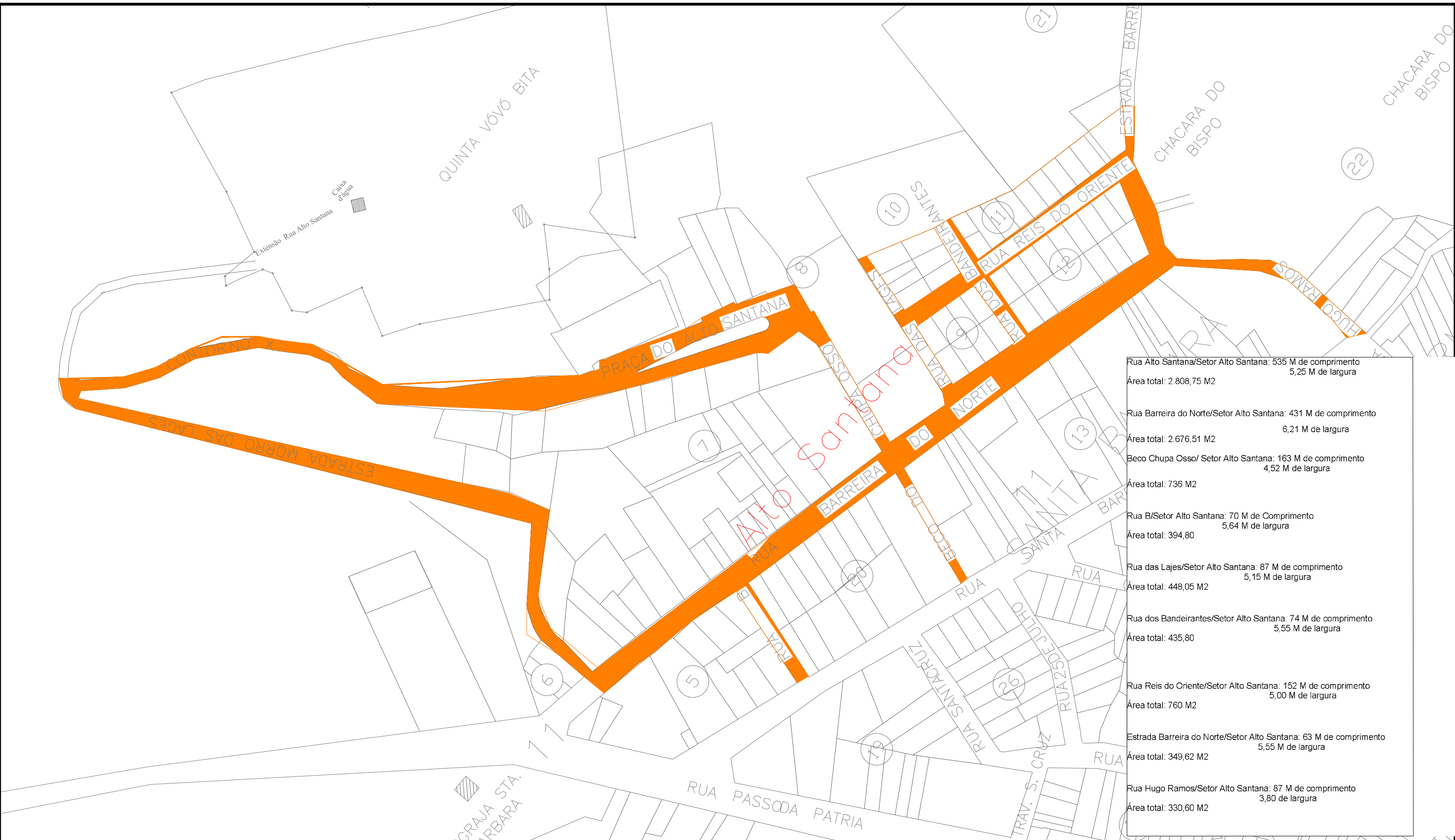
Março/ 2028

Escala:

1:4000


Prancha:

1 / 4



Rua Alto Santana/Setor Alto Santana: 535 M de comprimento 5,25 M de largura
Área total: 2.808,75 M2
Rua Barreira do Norte/Setor Alto Santana: 431 M de comprimento 6,21 M de largura
Área total: 2.676,51 M2
Beco Chupa Osso/ Setor Alto Santana: 163 M de comprimento 4,52 M de largura
Área total: 736 M2
Rua B/Setor Alto Santana: 70 M de Comprimento 5,64 M de largura
Área total: 394,80
Rua das Lajes/Setor Alto Santana: 87 M de comprimento 5,15 M de largura
Área total: 448,05 M2
Rua dos Bandeirantes/Setor Alto Santana: 74 M de comprimento 5,55 M de largura
Área total: 435,80
Rua Reis do Oriente/Setor Alto Santana: 152 M de comprimento 5,00 M de largura
Área total: 760 M2
Estrada Barreira do Norte/Setor Alto Santana: 63 M de comprimento 5,55 M de largura
Área total: 349,62 M2
Rua Hugo Ramos/Setor Alto Santana: 87 M de comprimento 3,80 de largura
Área total: 330,60 M2

SECRETARIA DE PLANEJAMENTO, ORÇAMENTO, URBANISMO E INOVAÇÃO




Prefeitura de

Goiás

Nossa gente. Nosso patrimônio.

CIDADE DE 77^{anos} GOIÁS

300 ANOS



Conteúdo:

- Mapa iluminando Alto Santana

Endereço:

Diversas ruas e avenidas :

- Rua Alto Santana
- Rua Barreira do Norte
- Beco Chupa Osso
- Rua B

- Rua das Lajes
- Rua Bandeirantes
- Rua R. do Oriente
- Estrada B. Norte
- Rua Hugo Ramos

GOIÁS EM MOVIMENTO

MAPA ILUMINADO:
REJUVENECIMENTO ASFÁLTICO
DE VIAS URBANAS
COM MICRORREVESTIMENTO

Área Total:

6.263,97m²

Proprietário:

PREFEITURA MUNICIPAL DE GOIÁS
CNPJ 02.295.772/0001-23

A. Projeto:

ENGº JOSÉ GUILHERME C. CAETANO
CREA 1020841958/D-GO

Data:

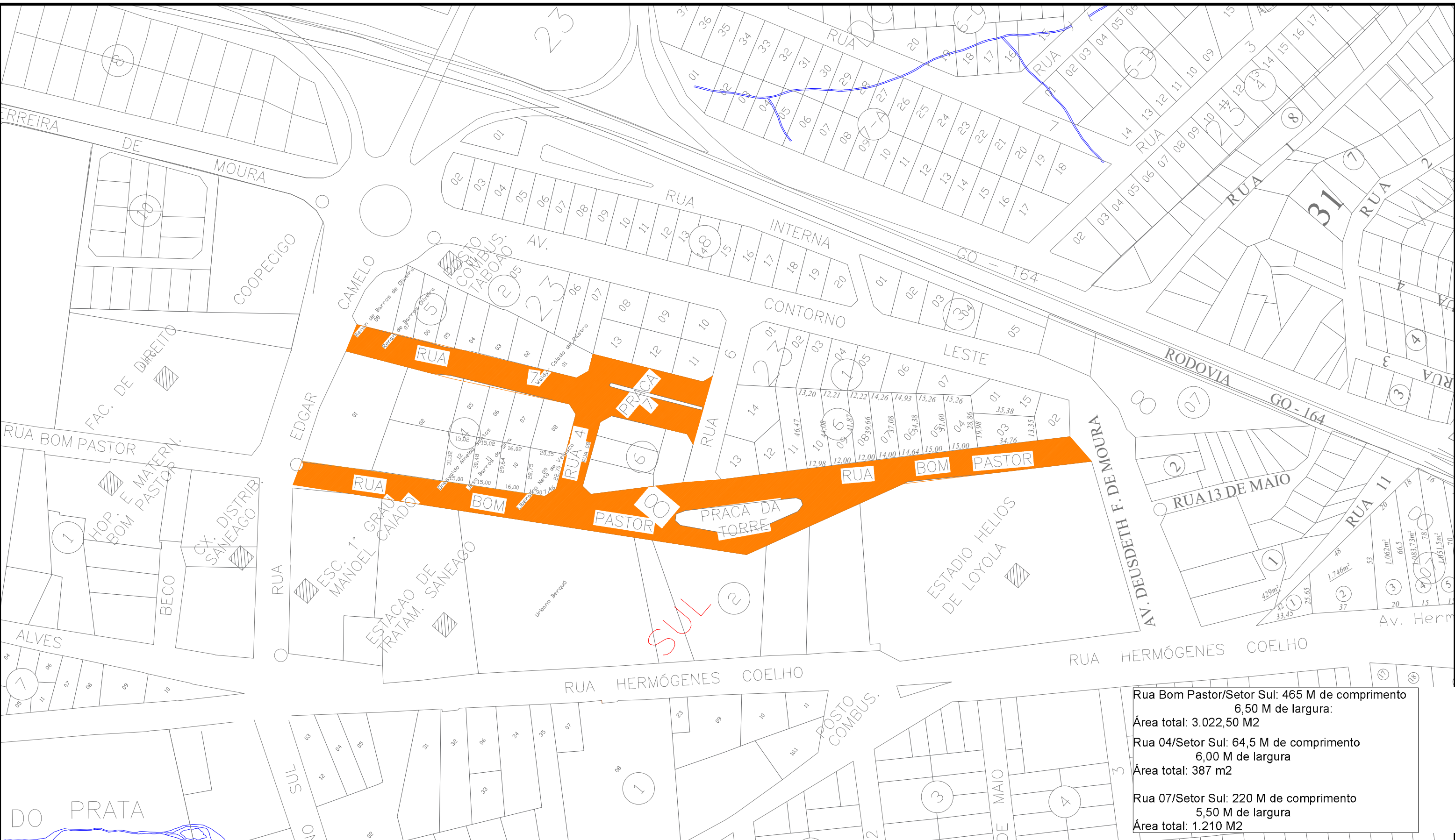
Março/2028

Escala:

1:2000

Prancha:

2 / 4



Rua Bom Pastor/Setor Sul: 465 M de comprimento
6,50 M de largura:
Área total: 3.022,50 M2
Rua 04/Setor Sul: 64,5 M de comprimento
6,00 M de largura
Área total: 387 m2
Rua 07/Setor Sul: 220 M de comprimento
5,50 M de largura
Área total: 1.210 M2

SECRETARIA DE PLANEJAMENTO, ORÇAMENTO, URBANISMO E INOVAÇÃO

Prefeitura de **Goiás**
Nossa gente. Nosso patrimônio.

GOIÁS
Em movimento

Conteúdo:

-Mapa Iluminado Setor Sul

Endereço:

Diversas ruas e avenidas :

- Rua Bom Pastor
- Rua 4
- Rua 7
-

GOIÁS EM MOVIMENTO

MAPA ILUMINADO:
REJUVENECIMENTO ASFÁLTICO
DE VIAS URBANAS
COM MICRORREVESTIMENTO

Área Total:

4.619,5 m²

Proprietário:

PREFEITURA MUNICIPAL DE GOIÁS
CNPJ 02.295.772/0001-23

A. Projeto:

ENGº JOSÉ GUILHERME C. CAETANO
CREA 1020841958/D-GO

Data:

Março/2026

Escala:

1:2000

Prancha:

4 /4